




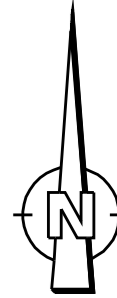
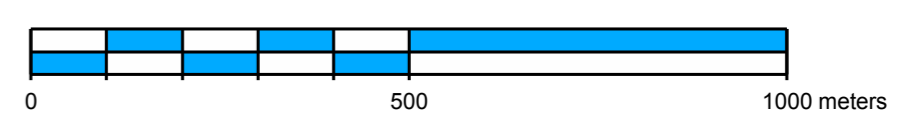


**FFH-VORPRÜFUNG
FÜR DAS FFH- UND VOGELSCHUTZGEBIET
"MOORGEBIET EGGSTÄTT-HEMHOF BIS SEEON"
DE 8040-371 UND DE 8040-471**

LEGENDE

- FFH-Gebiete und Vogelschutzgebiete**
-  NATURA 2000-Gebiet, das Gegenstand der FFH-Prüfung ist
 -  Streckenverlauf des geprüften Vorhabens:
B 304 Wasserburg a. Inn - Traunstein
Ortsumfahrung Obing
 -  47dB (A) - Isophone (Tag)
 -  Effektdistanz 500 m
 -  Potenzielle Biotopverbindungen (Trittsteinbiotope) für flugfähige Arten

Quellen der verwendeten Geodaten:
Topographische Karte 1:25.000 Rasterdaten
(Bayerische Landesvermessungsverwaltung;
bereitgestellt durch StBA Traunstein)
Geodaten NATURA 2000
(Bayerisches Landesamt für Umwelt 2011)
Entwurfsdaten und Lärmisophonien
(Staatliches Bauamt Traunstein)



Nr.	Art der Änderung	Datum	Name

Projektnummer: 10014	Name:	ing TRAUNREUT GMBH <small>Georg-Simon-Ohm-Straße 10 81033 München Tel. 089 37 786-0 Fax: 089 37 786-20 traunreut@ingimmo.de www.ingimmo.de</small>
Datum: 15.02.2013	Dr. Brand	
bearbeitet: 15.02.2013	Niederbuchner	
gezeichnet: 15.02.2013		
Traunreut, 15.02.2013		

Freistaat Bayern Staatliches Bauamt Traunstein <small>Rosenheimer Str. 7, 83078 Traunstein, Tel. 089/57245, Fax 089/19861, E-Mail: poststelle@stbba.bayern.de</small>		Unterlage	19.3.1
		Blatt Nr.	
		Datum	
		Zeichen	
Feststellungsentwurf	bearbeitet		
B 304 Wasserburg a. Inn - Traunstein	gezeichnet		
Ortsumgehung Obing	geprüft		
FFH-Vorprüfung			
Bau-km 0+000 - Bau-km 4+680 B304_720_2,145 - B304_780_1,708			
Maßstab 1 : 10.000			

Aufgestellt:
Traunstein, den 15.02.2013
Staatliches Bauamt


König, lfd. Baudirektor

festgestellt mit Beschluss
der Regierung von Oberbayern
Nr. 32-4354-2-16-1
München, 29.04.2016


Messerer
Regierungsrat/in

**FFH-Gebiet DE 8040-371 und
Vogelschutz-Gebiet DE 8040-471
"Moorgebiet Eggstätt-Hemhof bis Seeon"**

